


IMAGINÁRIO MEDIEVAL



REPRESENTAÇÕES CARTOGRÁFICAS DA TERRA (MAPAS T-O)

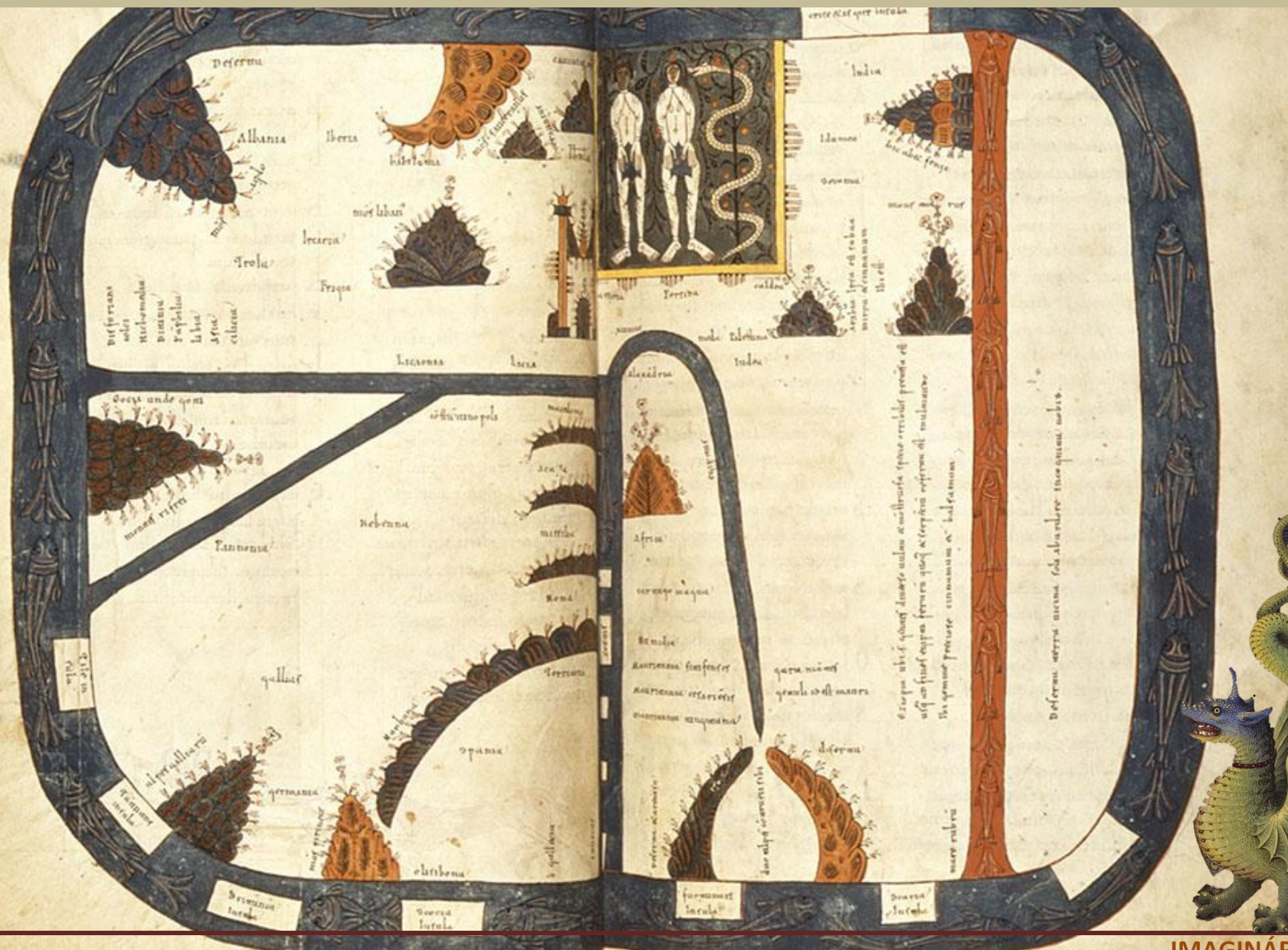
Esquema do Comentário ao Apocalipse, Beato de Liébana
(variante)



IMAGINÁRIO
MEDIEVAL

REPRESENTAÇÕES CARTOGRÁFICAS DA TERRA (MAPAS T-O)

Esquema do Comentário ao Apocalipse, Beato de Liébana (variante)



IMAGINÁRIO
MEDIEVAL

REPRESENTAÇÕES CARTOGRÁFICAS DA TERRA (MAPAS T-O)

Esquema das Etymologias, de Isidoro de Sevilha (variante)



REPRESENTAÇÕES CARTOGRÁFICAS DA TERRA (MAPAS T-O)

Esquema das Etymologias, de Isidoro de Sevilha (variante)



IMAGINÁRIO
MEDIEVAL

REPRESENTAÇÕES CARTOGRÁFICAS DA TERRA (MAPAS T-O)

Esquema das Etymologias, de Isidoro de Sevilha (variante)



REPRESENTAÇÕES CARTOGRÁFICAS DA TERRA (MAPPAE MUNDI)

Hereford Mappa Mundi



IMAGINÁRIO
MEDIEVAL

REPRESENTAÇÕES CARTOGRÁFICAS DA TERRA (MAPPAE MUNDI)

Mapa de Ebstorf



REPRESENTAÇÕES CARTOGRÁFICAS DA TERRA (PORTULANOS)



Carta Pisana

REPRESENTAÇÕES CARTOGRÁFICAS DA TERRA (PORTULANOS)



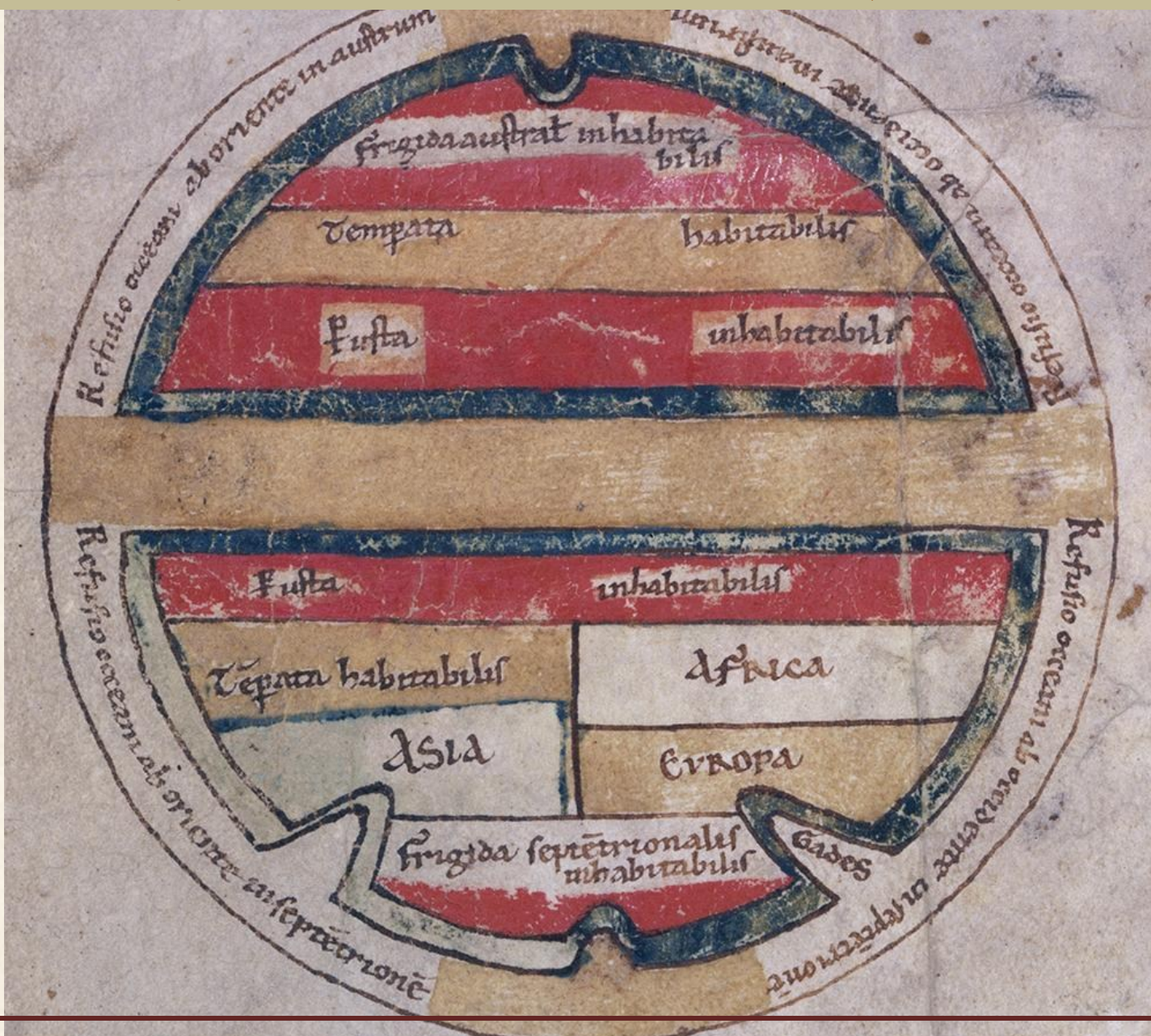
Atlas Catalão

REPRESENTAÇÕES CARTOGRÁFICAS DA TERRA (PORTULANOS)




REPRESENTAÇÕES CARTOGRÁFICAS DA TERRA (MAPAS ZONAIS)

Diagramas climáticos derivados de Ptolomeu e Macróbio



REPRESENTAÇÕES CARTOGRÁFICAS DA TERRA (MAPAS ITINERÁRIOS)



Mapa de Peutinger (pormenor) – Rede viária, séc. XII. Viena, Biblioteca Nacional da Áustria., cód. Vindob. 324. Iluminura.

